

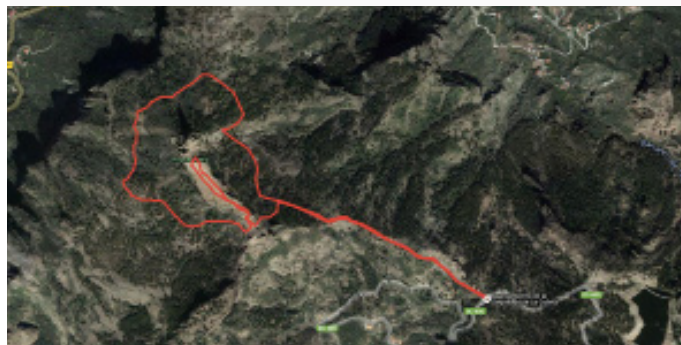
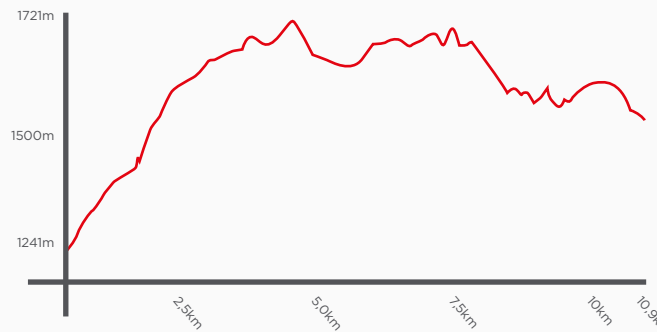
Ruta de la Plata

> Trekking a través de una antigua vía ganadera

Este trekking se desarrolla por una vía de uso humano y ganadero que los antiguos pobladores de Gran Canaria utilizaban para llevar a sus animales en busca de los mejores pastos de cada temporada. Con las mejoras que sufragó un acaudalado terrateniente de finales del siglo XIX, los isleños pudieron superar accidentes geográficos de las cumbres en dirección hacia el sur en una época en la que las comunicaciones por carretera eran inexistentes. Con el tiempo, la ruta fue acondicionada para senderistas y peregrinos.

> Un sendero repleto de pinares, tajinastes y verodes

Entre pinares, monte bajo de retama, tajinastes y verodes, la ruta de la Plata transcurre por parajes de alto valor biológico como la Degollada de Becerra, Garañón, Pasos de la Plata y Tunte. Con un recorrido total de trece kilómetros que se realiza sobre empedrado, pista forestal y zonas asfaltadas, este sendero se puede completar en cinco horas por su grado de dificultad media. Conviene no olvidar protección solar y llevar calzado adecuado, así como bebida y alimentos para disfrutar de un momento de descanso en el camino.



Federación Canaria de Montañismo

Cl. Obispo Rabadán, 33 - Bajo
35003 Las Palmas de Gran Canaria
Telf: +34 928 460 045
www.fecamon.es

Información de utilidad

www.holaislascanarias.com
www.elmejorclimadelmundo.com
www.parquesnacionalesdecanarias.es

www.webtenerife.com
www.turismolanzarote.com
www.grancanaria.com
www.visitfuerteventura.es
www.lapalmaturismo.com
www.lagomera.travel
www.elhierro.travel



> Espacio Natural Protegido

- Monumento Natural Roque Nublo
- Parque Rural de Nublo
- ZEC Roque Nublo
- Reserva de Biosfera de Gran Canaria

> Valores naturales

El principal valor de esta ruta es el geológico, ya que el Roque Nublo pertenece a la etapa de rejuvenecimiento volcánico de la isla, en el que se formó un edificio central hace 5'5 millones de años que dio lugar hace aproximadamente 4'6 millones de años a la formación del denominado estrato volcán Roque Nublo. El pitón actual, al igual que los roques que lo acompañan, son parte de esa etapa eruptiva, hoy singularizados por la erosión.

Respecto a la vegetación, encontramos un pinar de repoblación con pino canario, en el cual podemos encontrar aves forestales.

> Valores Patrimoniales

Los valores patrimoniales de este espacio derivan de aspectos intangibles: por un lado, el carácter sagrado que tuvo el Roque Nublo para los aborígenes canarios, y el valor simbólico que le otorgan los grancanarios actuales como uno de los elementos de su identidad, de hecho una de las canciones más célebres del folclore canario, cuyo autor fue Néstor Álamo, se denomina Sombras del Nublo. Estos fragmentos de su letra recoge este sentimiento:



1. Degollada de Cruz Grande

La ruta se inicia en el mirador de La Goleta. En la carretera que va de Llanos de la Pez a Ayacata. Desde el mirador La Degollada de Cruz Grande es el enlace natural entre la Cuenca de Tirajana y las cuencas del oeste insular, los barrancos de Chira y Soria. Nosotros subiremos por una pista que parte de la carretera poco antes de llegar a la Degollada si venimos desde Las Tirajanas, para encontrarnos con un calvario desde donde el sendero parte ya hacia una loma desde donde tendremos formidables vistas de la Cuenca de Tirajana y los barrancos de Chira y Soria con sus grandes presas.

2. Paso de la Plata

Este tramo de camino empedrado de apenas medio kilómetro data de finales del siglo XIX. Su construcción tenía como objetivo facilitar el paso del ganado por la cumbre, ahorrando un trayecto más largo hasta el circo de Ayacata. El paso salva una complicada garganta entre los riscos meridionales de la cumbre con un empedrado que aún hoy soporta el paso del tiempo.

3. Presas colgadas de charco hondo

Esta pequeña presa es otro ejemplo de la cultura del agua de la cumbre grancanaria. En la misma ladera, estas pequeñas presas aprovechan la escorrentía de los pelados llanos superiores para aprovechar al máximo el agua, que de otra forma se dispersaría con facilidad entre los riscos.

4. Llanos de Pargana

Este es un espacio pelado por la erosión, que explica la existencia de las presas colgadas en la ladera inferior. Este morro rocoso conocido también como Cortijo de Pargana, aquí podemos observar la morfología de La Agujereada que es el conjunto volcánico de agujeros y cuevas naturales que aparecen en los límites de este llano rocoso, en el cual el sendero aparece como un lustre que nos marca el camino.

5. La Ventana del Nublo

Este tipo de puentes de piedra se repiten en la geografía insular como consecuencia del efecto de la erosión diferencial y se les conoce con el nombre de agujeros o agujereadas. A este se le conoce como Agujereada de la Fuentecilla, aunque su enmarcado del Roque Nublo le ha convertido en "la ventana del Nublo".

6. Degollada de los hornos

El camino se eleva saliendo de la vertiente del Barranco de Tirajana a esta degollada, cuyo nombre nos recuerda los usos forestales tradicionales en los que una de las materias era la brea. Esta se obtenía de la cocción de troncos de pino en unos hornos de donde se destilaba la brea, que era utilizada sobre todo como impermeabilizante, en Canarias a la brea se la conoce como Pez. Las laderas de esta degollada eran idóneas para los hornos, ya que estos se construían con pendientes del 30% para favorecer la destilación.

DETALLES

Punto de inicio

Degollada de la Cruz Grande

Punto de finalización

Cruz de Tejeda

Equipamiento necesario

Es necesario llevar botas o calzado adecuado, así como ropa de abrigo

- Lleve gorra o sombrero y/o protección para la lluvia
- Haga siempre el sendero en compañía y provisto de teléfono móvil
- Lleve agua o líquido suficiente; también es conveniente llevar algún alimento.

Equipamientos de uso público de la experiencia

1. Refugio de montaña de Pargana o Casa de Cho Flores
2. Área recreativa y zona de acampada Llanos de la Pez
3. Campamento de Marañón
4. Camping Corral de los Juncos
5. Mirador y Centro de Visitantes de la Degollada de Becerra

Cobertura de móvil

Intermitente

Medios de transporte

vehículo privado, taxi y bus

Transporte público

Si, sólo al inicio

Línea


18 Faro de Maspalomas - Tejeda

Web empresa transporte

www.globalsu.net

Requiere algún tipo de permiso

No



7. Llanos de la pez

Estos llanos estaban completamente pelados a mediados del siglo XX; sus pinares fueron talados para producir pez. Da ahí el nombre, las políticas de reforestación del Cabildo de Gran Canaria devolvieron el pinar a este llano, como comprobamos con los mojones que marcan la propiedad pública y que datan de la época a la vera del sendero. Mezclados con el pinar pasaremos por parcelas de manzanos plantados de modo experimental.

8. Degollada de Becerra

Este mirador nos permite una espléndida vista de la cabecera del Barranco de Tejeda con el Roque Bentayga como hito paisajístico central, uno de los principales enclaves de los antiguos canarios en esta cuenca con importantes vestigios arqueológicos. La vista nos ofrece una perspectiva del Roque Nublo, además de las poblaciones de esta cuenca, la principal Tejeda, pero también otras como Cuevas Caídas o La Culata bajo el mirador. Junto al mirador está el centro de visitantes de la Reserva de Biosfera de Gran Canaria

9. Cruz de Tejeda

La Cruz de Tejeda tenía como finalidad orientar a los caminantes de la cumbre grancanaria desde el siglo XVII, ya que en este punto convergen gran número de rutas y de hecho antiguamente se la conocía como Degollada de la Cruz. Además está situado prácticamente en el centro geográfico de la isla; la actual cruz de piedra verde data de los años 70 del pasado siglo, tras sustituir a una anterior de os años 60 que arruinó un temporal pues es la Cruz de Tejeda un lugar donde la entrada del alisio se hace notar.

= 10,9 km